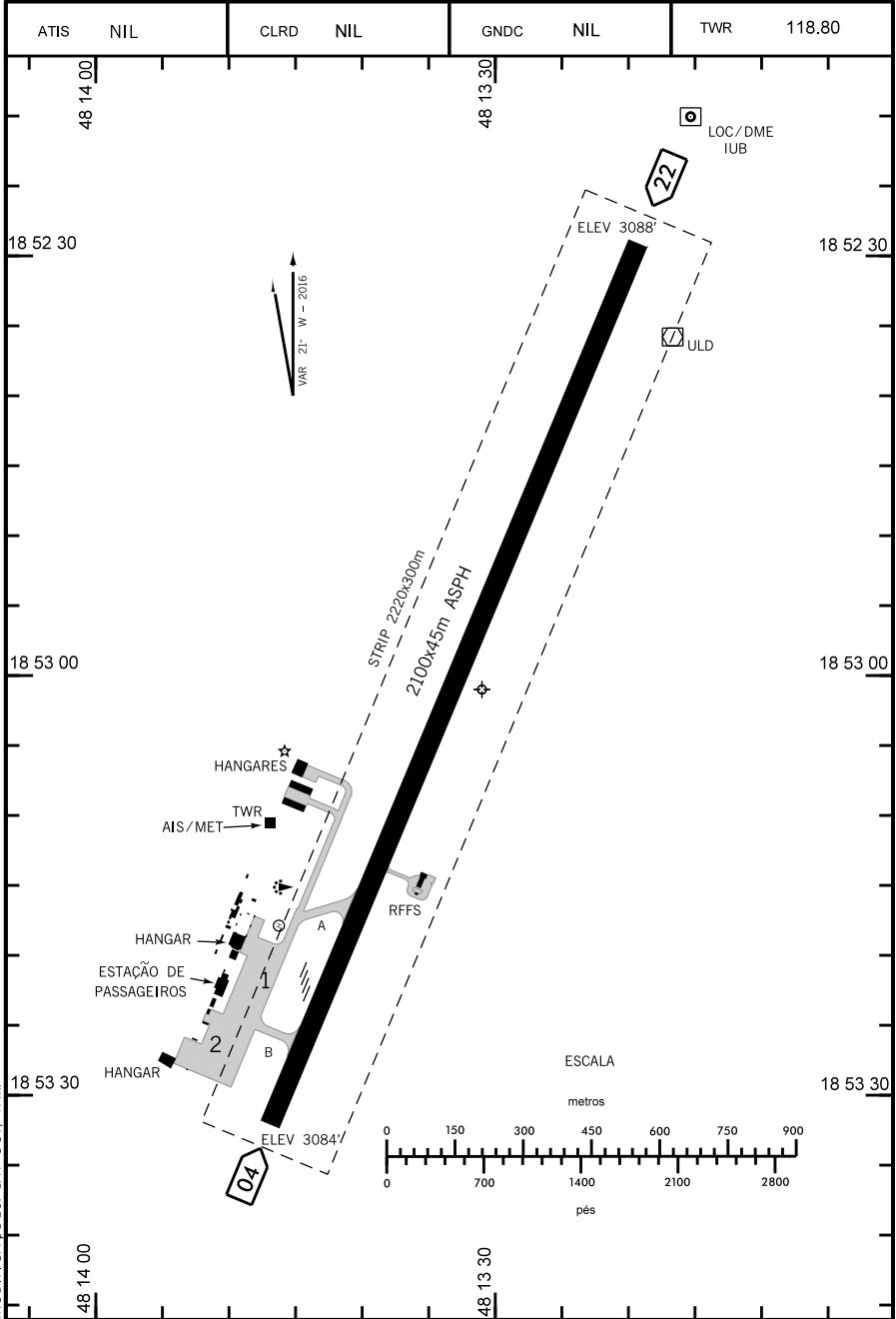


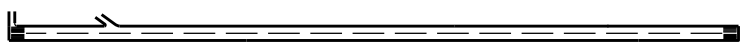
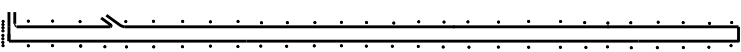
CARTA DE AERÓDROMO (ADC)
AERODROME CHART (ADC)

UBERLÂNDIA / Ten Cel AV César Bombonato (SBUL)
MG-BRASIL
ELEV 3094'

ARP S18 53 01 W048 13 31



ADC – SBUL: INFORMAÇÕES COMPLEMENTARES

CARACTERÍSTICAS FÍSICAS												
PISTA				DIMENSÕES(m)					PCN		TIPO DE SUPERFÍCIE	
RWY	BRG	MAG	Tipo	RCD	RWY	SWY	CWY	RESA	STRIP	RWY	RWY	SWY
a	b	c	d	e	f	g	h	i	j	k	l	
04	041	NPA	4	2100x45					2220 X 300	43/F/A/X/T	ASPH	
22	221	NPA	4									
DISTÂNCIAS DECLARADAS, AUXÍLIOS VISUAIS E COORDENADAS DAS CABECEIRAS												
RWY		TORA(m)	ASDA(m)	TODA(m)	LDA(m)	AUXÍLIOS		ALTURA GEOIDAL(m)	COORDENADAS			
04		2100	2100	2100	2100	PAPI			S18 53 32 W048 13 47			
22		2100	2100	2100	2100			- 11,59	S18 52 29 W048 13 19			
SERVIÇO DE SALVAMENTO E CONTRA - INCÊNDIO / RFFS REQ - 7												
RWY 04 / 22												
<p>Sinalização horizontal</p>  <p>Auxílios luminosos</p> 												
<p>RMK:</p> <p>- MEHT : PAPI - RWY 04: 49FT</p>												

MODIFICAÇÕES: LAY-OUT, VAR.