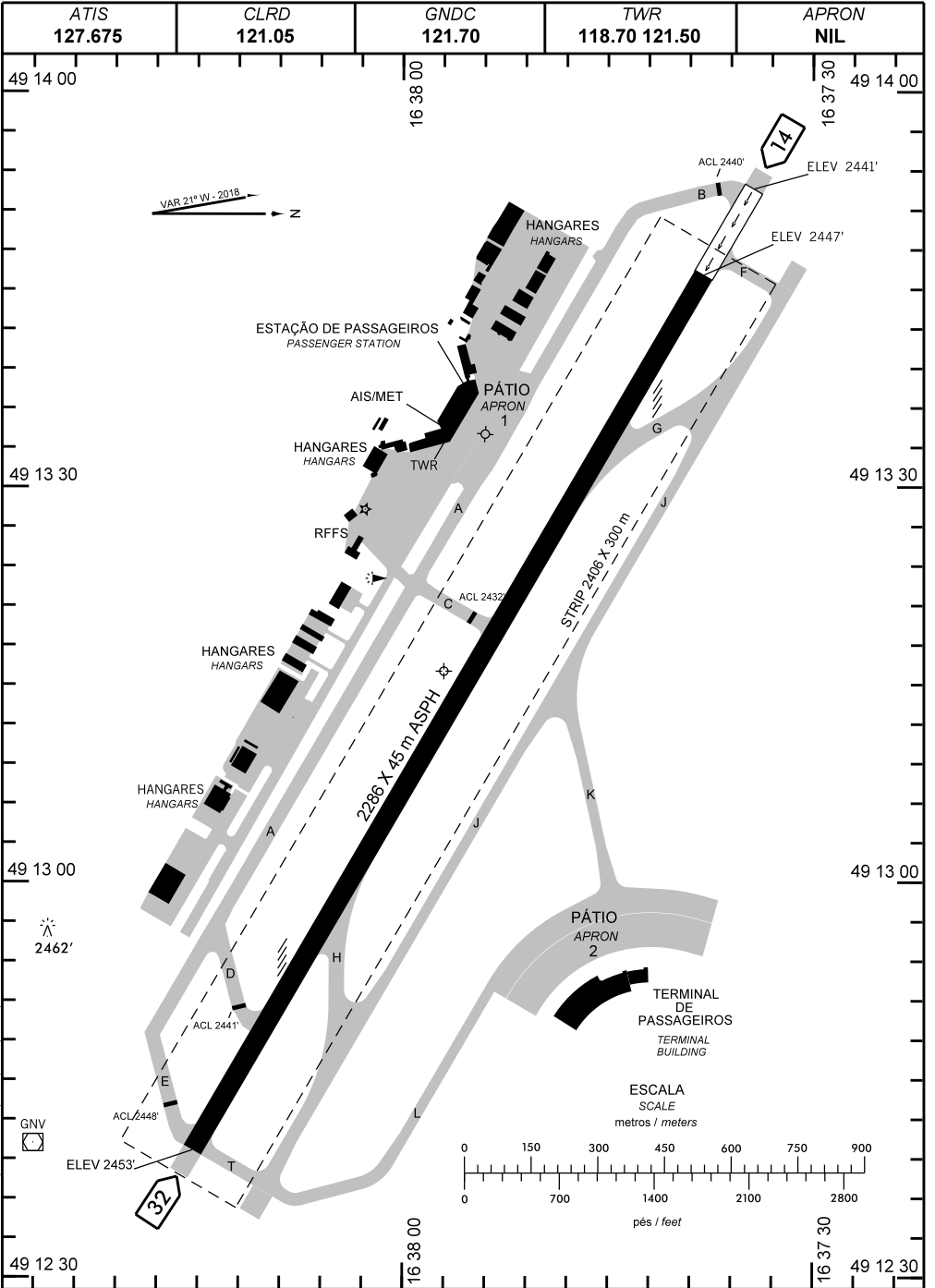


AD ELEV: 2451'

ARP S16 37 57 W049 13 16



CHANGES: LAYOUT, DIST, DECL, PCN, RNM, RWY, STRIP.

ADC - SBGO: INFORMAÇÕES COMPLEMENTARES / COMPLEMENTARY INFORMATION

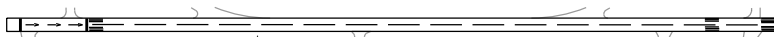
CARACTERÍSTICAS FÍSICAS / PHYSICAL CHARACTERISTICS												
PISTA RUNWAY				DIMENSÕES(m) DIMENSIONS(m)					PCN	TIPO DE SUPERFÍCIE SURFACE KIND		
RWY	BRG MAG	Tipo Type	RCD	RWY	SWY	CWY	STRIP	RESA	RWY	RWY	SWY	
a	b	c	d	e	f	g	h	i	j	k	l	
14	141	NPA	4	2286x45			2406 x 300		67/F/B/X/T	ASPH		
32	321	NPA	4									

DISTÂNCIAS DECLARADAS, AUXÍLIOS VISUAIS E COORDENADAS DAS CABECEIRAS DECLARED DISTANCES, VISUAL AIDS AND THRESHOLD COORDINATES							
RWY	TORA(m)	TODA(m)	ASDA(m)	LDA(m)	AUXÍLIOS / AIDS	ALTURA GEOIDAL(m) GEOID HEIGHT(m)	COORDENADAS COORDINATES
14	2286	2286	2286	2286	PAPI (2.985°)	-10,24	S16 37 38 W049 13 46
32	2286	2286	2286	2286	PAPI	-10,24	S16 38 15 W049 12 40


SERVIÇO DE SALVAMENTO E CONTRAINCÊNDIO / RESCUE AND FIRE FIGHTING SERVICE: RFFS REQ - 7

RWY 14 / 32

Sinalização horizontal / Marking Aids



Auxílios luminosos / Lighting Aids



RMK:

- 1) MEHT: RWY 14 - 55FT
RWY 32 - 73FT
- 2) ALTN OCASIONAL DE BRASÍLIA (DF), COM PCN 42/F/B/X/T.
- 3) OBSERVAR MOVIMENTO DE PÁSSAROS NA ÁREA DE MANOBRAS E SETOR DE APROXIMAÇÃO RWY 14/32.
- 4) AD VIA DE ACESSO AOS HANGARES SUL LARGURA DE 12M SOB RESPONSABILIDADE DO OPR DA ACF.
- 5) AD VIA DE ACESSO AOS HANGARES NORTE LARGURA 9,5M SOB RESPONSABILIDADE DO OPR DA ACF.
- 6) FAC A/G TWR CLRD FREQ 121.050MHZ INSTL HR SER 1000/0100.

CHANGES: LAYOUT, DIST, DECL, PCN, RMK, RWY, STRIP.