

CARTA DE AERÓDROMO (ADC)

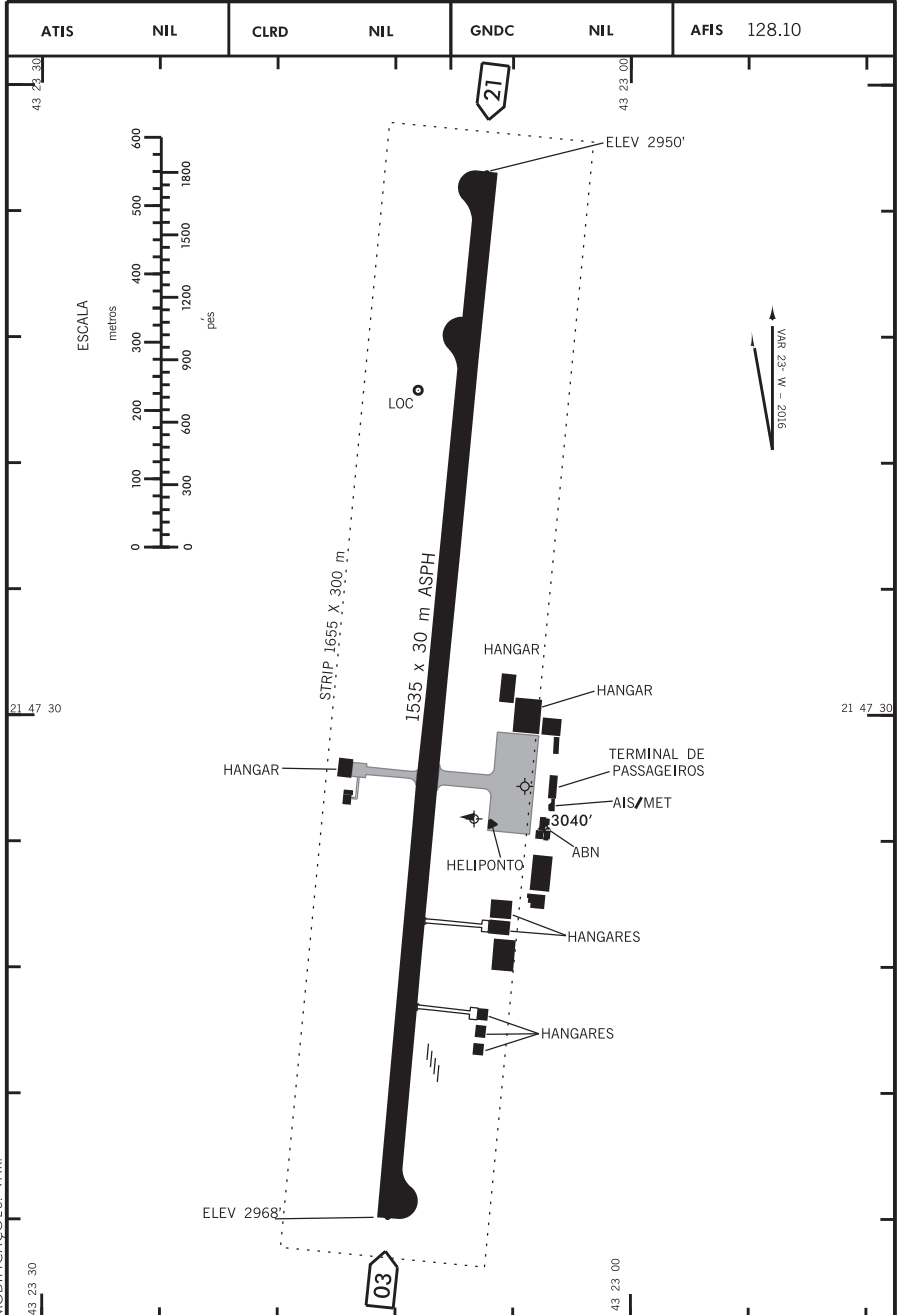
JUIZ DE FORA / FRANCISCO DE ASSIS (SBJF)

AERODROME CHART (ADC)

MG-BRASIL


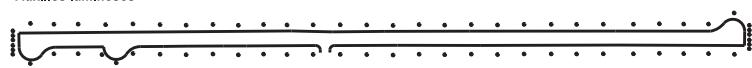
ARP S21 47 35 W043 23 08

ELEV 2989'



MODIFICAÇÕES: VAR.

ADC – SBJF: INFORMAÇÕES COMPLEMENTARES

CARACTERÍSTICAS FÍSICAS													
PISTA				DIMENSÕES(m)					PCN	TIPO DE SUPERFÍCIE			
RWY	BRG	MAG	Tipo Type	RCD	RWY	SWY	CWY	RESA	STRIP	RWY	RWY	SWY	
a	b	c	d	e	f	g	h	i	i	k	l		
03	027	NPA	3	1535x30	—	—	—	1655 x 300	32/F/A/Y/T	ASPH	—		
21	207	NINST	3		—	—	—						
DISTÂNCIAS DECLARADAS, AUXÍLIOS VISUAIS E COORDENADAS DAS CABECEIRAS													
RWY	TORA(m)	ASDA(m)	TODA(m)	LDA(m)	AUXÍLIOS	ALTURA GEOIDAL(m)	COORDENADAS						
03	1535	1535	1535	1535	PAPI	- 3,96	S21 47 54 W043 23 12						
21	1535	1535	1535	1535		- 3,96	S21 47 04 W043 23 07						
SERVIÇO DE SALVAMENTO E CONTRA - INCÊNDIO: NIL													
RWY 03/21													
<p>Sinalização horizontal</p>  <p>Auxílios luminosos</p> 													
<p>RMK: 1) RWY 03; PAPI – MEHT: 38'</p>													

MODIFICAÇÕES: VAR.