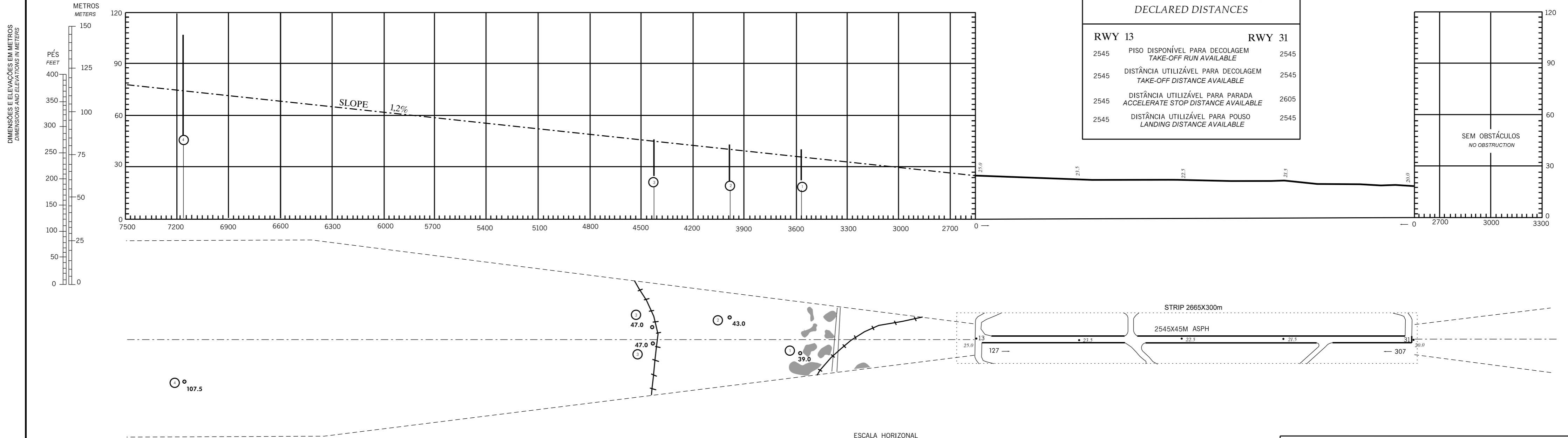
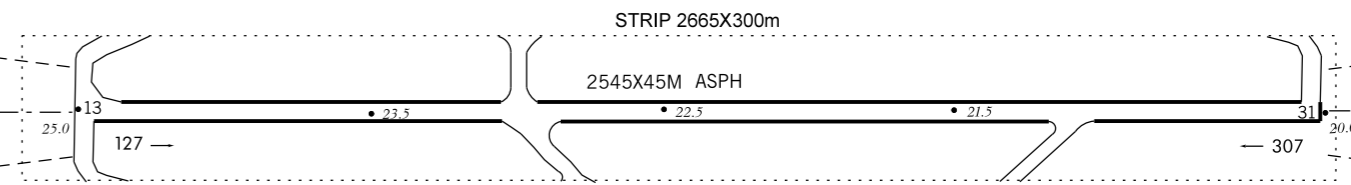


VAR **21° W** (2017)

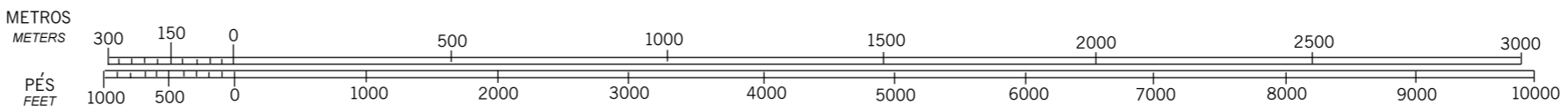


DISTÂNCIAS DECLARADAS DECLARED DISTANCES		
RWY 13		RWY 31
2545	PISO DISPONÍVEL PARA DECOLAGEM TAKE-OFF RUN AVAILABLE	2545
2545	DISTÂNCIA UTILIZÁVEL PARA DECOLAGEM TAKE-OFF DISTANCE AVAILABLE	2545
2545	DISTÂNCIA UTILIZÁVEL PARA PARADA ACCELERATE STOP DISTANCE AVAILABLE	2605
2545	DISTÂNCIA UTILIZÁVEL PARA POUSO LANDING DISTANCE AVAILABLE	2545

SEM OBSTÁCULOS  
NO OBSTRUCTION



ESCALA HORIZONTAL  
HORIZONTAL SCALE



LEGENDA LEGEND	
NÚMERO DE IDENTIFICAÇÃO IDENTIFICATION NUMBER	
①	EDIFICAÇÃO OU ESTRUTURA GRANDE BUILDING OR LARGE STRUCTURE
▲	TERRENO TRANSPASSANDO O PLANO TERRAIN PENETRATING OBSTRUCTION PLANE
⊙	POSTE POLE, TOWER, ANTENNA AND OTHERS
*	ÁRVORE OU ARBUSTO TREE OR SHRUB

REGISTRO DE EMENDAS AMENDMENT RECORD		
N°	DATA DATE	INSERIDA POR ENTERED BY