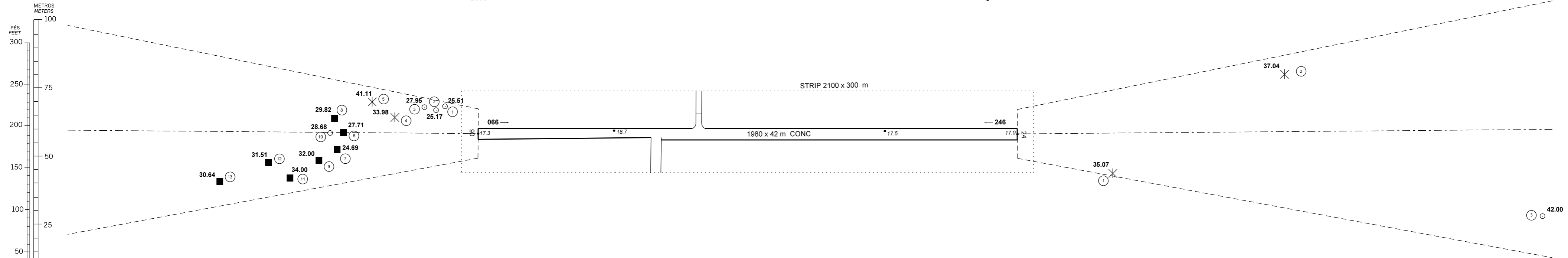

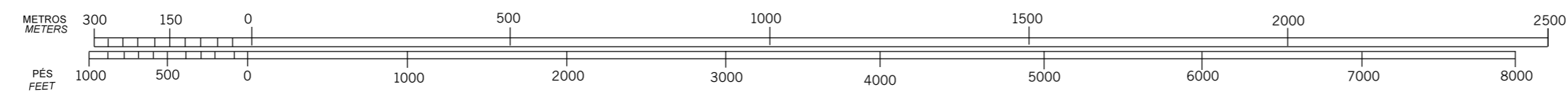
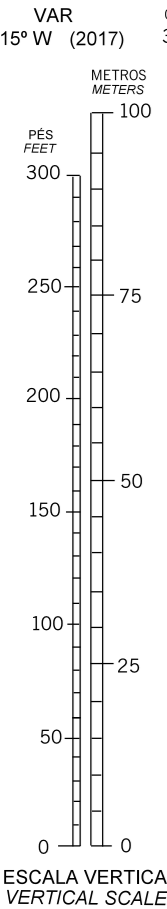


DISTÂNCIAS DECLARADAS DECLARED DISTANCES		
RWY 06	RWY 24	
1980	PISO DISPONÍVEL PARA DECOLAGEM TAKE-OFF RUN AVAILABLE	1980
1980	DISTÂNCIA UTILIZÁVEL PARA DECOLAGEM TAKE-OFF DISTANCE AVAILABLE	1980
1980	DISTÂNCIA UTILIZÁVEL PARA PARADA ACCELERATE STOP DISTANCE AVAILABLE	1980
1980	DISTÂNCIA UTILIZÁVEL PARA POUSO LANDING DISTANCE AVAILABLE	1980



DIMENSÕES E ELEVACÕES EM METROS  
DIMENSIONS AND ELEVATIONS IN METERS

MODIFICAÇÕES/CHANGES: BRG MAG. LAYOUT, VAR.



LEGENDA LEGEND	
①	NÚMERO DE IDENTIFICAÇÃO IDENTIFICATION NUMBER
■	EDIFICAÇÃO BUILDING OR LARGE STRUCTURE
○	POSTE, TORRE POLE, TOWER
✕	ÁRVORE OU ARBUSTO TREE OR SHRUB

REGISTRO DE EMENDAS AMENDMENT RECORD		
Nº	DATA DATE	MODIFICADO POR ENTERED BY