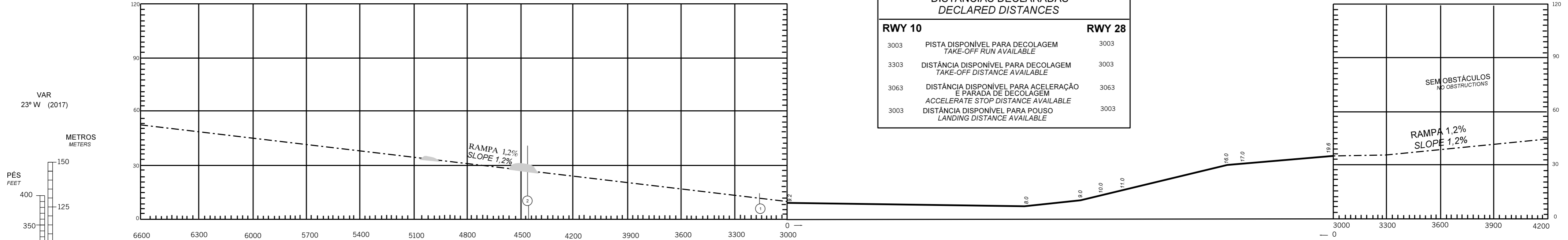
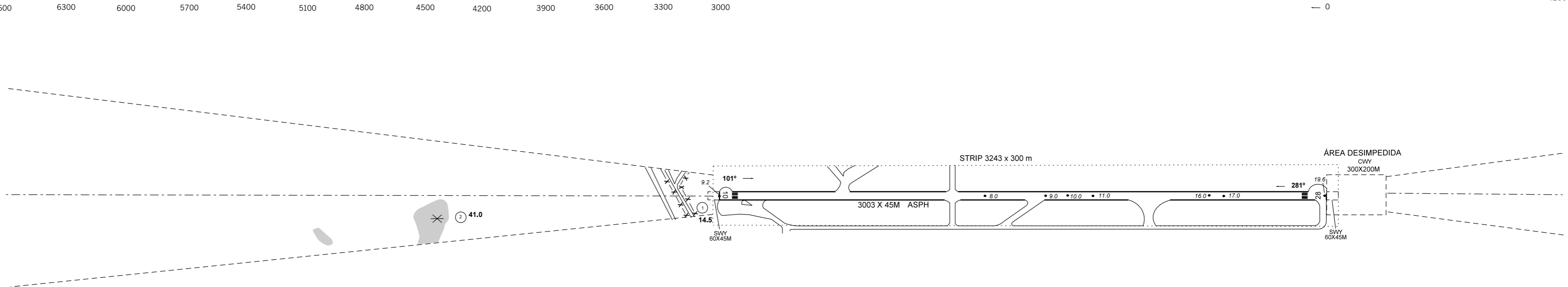
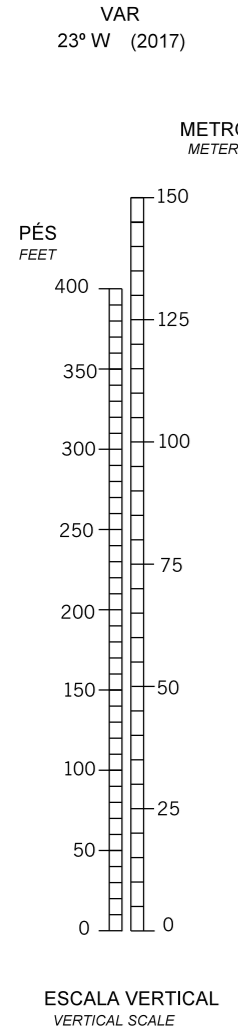


DIMENSÕES E ELEVACIONES EM METROS
DIMENSIONS AND ELEVATIONS IN METERS

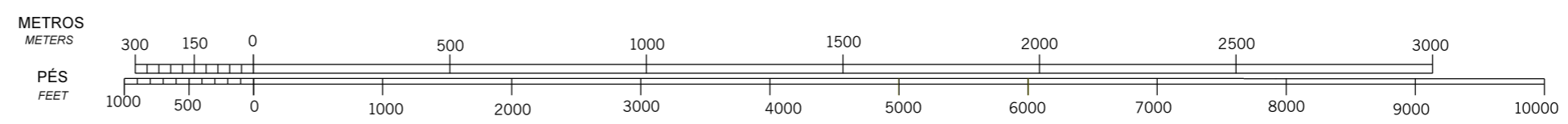
MODIFICAÇÕES/CHANGES: DISTÂNCIAS DECLARADAS/DECLARED DISTANCES. LAYOUT. SWY.



DISTÂNCIAS DECLARADAS DECLARED DISTANCES		
RWY 10		RWY 28
3003	PISTA DISPONÍVEL PARA DECOLAGEM TAKE-OFF RUN AVAILABLE	3003
3303	DISTÂNCIA DISPONÍVEL PARA DECOLAGEM TAKE-OFF DISTANCE AVAILABLE	3003
3063	DISTÂNCIA DISPONÍVEL PARA ACELERAÇÃO E PARADA DE DECOLAGEM ACCELERATE STOP DISTANCE AVAILABLE	3063
3003	DISTÂNCIA DISPONÍVEL PARA POUSO LANDING DISTANCE AVAILABLE	3003



ESCALA HORIZONTAL
HORIZONTAL SCALE



LEGENDA LEGEND	
NÚMERO DE IDENTIFICAÇÃO IDENTIFICATION NUMBER	①
ÁRVORE OU ARBUSTO TREE OR SHRUB	*
ESTRADA DE RODAGEM ROAD	====
TERRENO ULTRAPASSANDO O PLANO DE OBSTÁCULO TERRAIN PENETRATING OBSTRUCTION PLANE	▲

REGISTRO DE EMENDAS AMENDMENT RECORD		
Nº	DATA DATE	INSERIDO POR ENTERED BY